

区立公園4か所の都市計画決定について

大田区の街区公園（古径公園、中央五丁目公園、かにくぼ公園、日下山児童公園）について、「都市計画公園・緑地の整備方針」（令和2年7月改定）に示す評価において、防災機能向上や公園不足改善などの公園及び隣接区域の重要性や整備効果が認められたため、都市計画公園への変更を行う。なお、いずれの公園も、公園隣接地を取得し区域面積を増加するものである。

1 概要

1) 区立古径公園

- 都市計画公園名称 古径公園
- 種別・番号 街区公園（第2・2・54号）
- 所在地 大田区南馬込一丁目59番
- 拡張後面積 約0.15ha

2) 区立中央五丁目公園

- 都市計画公園名称 中央五丁目公園
- 種別・番号 街区公園（第2・2・55号）
- 所在地 大田区中央五丁目14番
- 拡張後面積 約0.26ha

3) 区立かにくぼ公園

- 都市計画公園名称 かにくぼ公園
- 種別・番号 街区公園（第2・2・56号）
- 所在地 大田区北嶺町17番
- 拡張後面積 約0.27ha

4) 区立日下山児童公園

- 都市計画公園名称 日下山公園
- 種別・番号 街区公園（第2・2・57号）
- 所在地 大田区南雪谷三丁目7番
- 拡張後面積 約0.11ha

2 都市計画法に基づく説明会

1) 区立古径公園・区立中央五丁目公園

日時 令和5年8月7日(月) 午後7時～午後8時

場所 梅田小学校 体育館(住所:南馬込六丁目6番1号)

2) 区立かにかくぼ公園・区立日下山児童公園

日時 令和5年8月8日(火) 午後7時～午後8時

場所 雪谷小学校 体育館(住所:南雪谷三丁目9番23号)

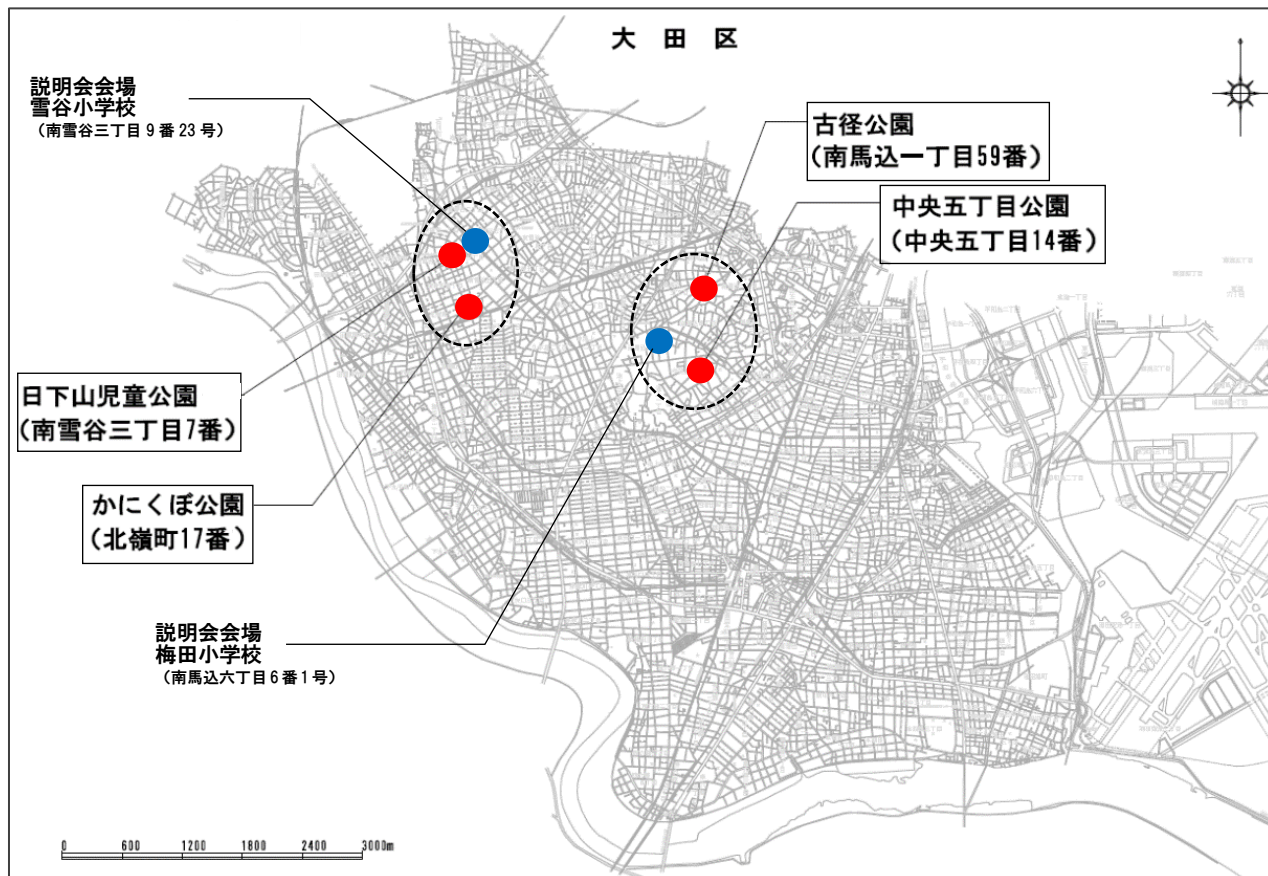
3) 説明会の周知方法

■区報(7月21日号掲載予定)、区ホームページへの掲載

3 説明会後の都市計画変更手続きについて(予定)

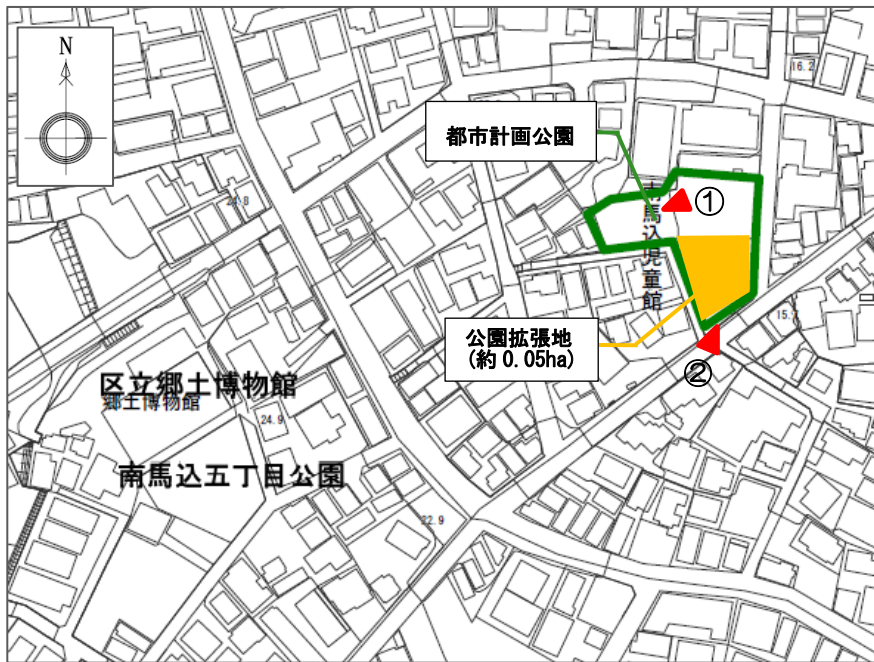
令和5年12月 都市計画審議会(付議予定)及び都市計画決定

4 全体位置図

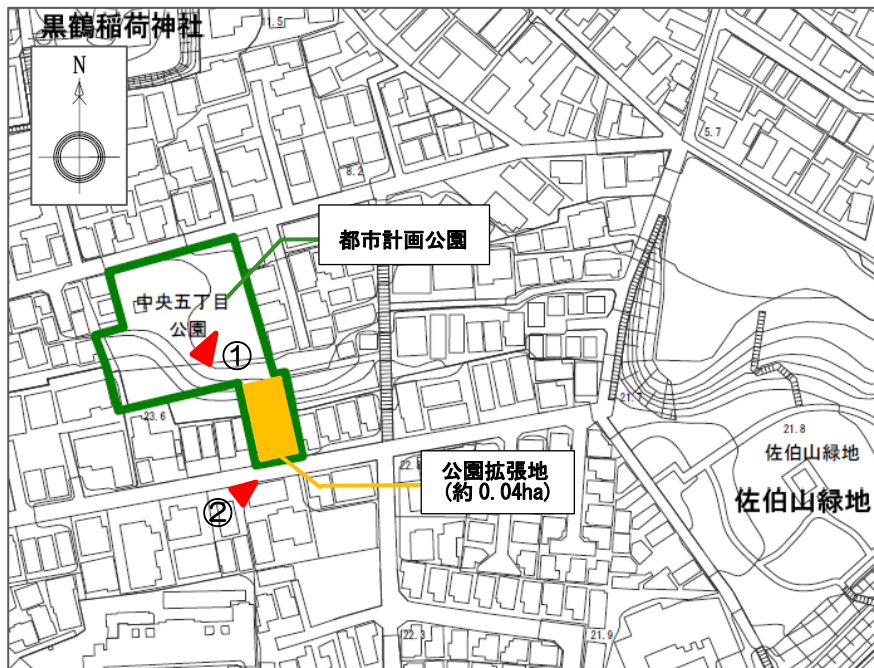


5 各公園の位置図と現況

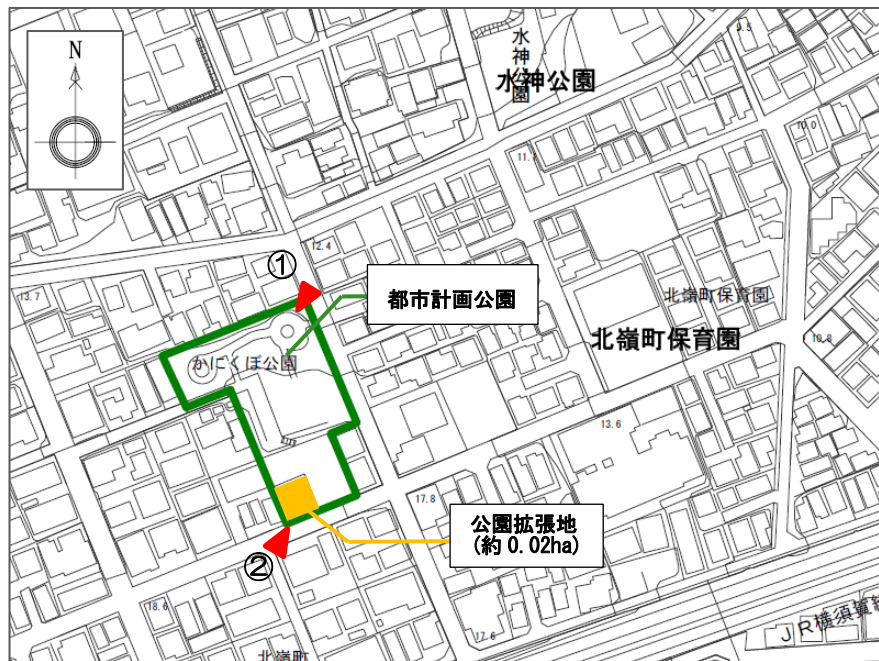
1) 古径公園（拡張後面積約 0.15ha）



2) 中央五丁目公園（拡張後面積約 0.26ha）



3) かにくぼ公園 (拡張後面積約 0.27ha)



4) 日下山児童公園 (都市計画公園名: 日下山公園) (拡張後面積約 0.11ha)

