

六郷特別出張所管内	
人口	男33,083名
	女31,183名
	計64,266名
世帯数	29,757世帯
平成17年1月1日現在	

六郷わがまち

発行 わがまち大田
 六郷地区推進委員会
 編集 「六郷わがまち」編集委員会
 事務局 大田区六郷特別出張所
 〒144-0055
 大田区仲六郷2-42-2
 電話 03(3732)4885(代)

高架線となる京浜急行

——着々と進む連続立体交差事業——

近い将来、平和島駅から六郷土手駅までの区間(約4.7km)が高架線となり、「六郷わがまち」の景観は大きく変貌します。工事の完成は平成24年度、すでに一部工事が進められています。

京急沿線のまちづくり

大田区内を走る京浜急行電鉄本線と同空港線は、通勤、通学、買い物にと、地域住民の方々の生活に大きく貢献しています。しかし、ほとんどの区間で地上を走り、道路と平面交差していることから、多くの踏切により、交通渋滞や交通事故の原因になっています。さらに鉄道による地域の分断は、まちづくりを進めるうえで大きな障害となっています。

時期を早めることができようになりました。完成は平成24年度の予定です。

事業が完成すると

以下のような効果が期待されます。

- * 踏切がなくなり、交通渋滞が解消する
- * 踏切事故がなくなる
- * 踏切事故がなくなり、道路と鉄道それぞれの安全性が向上します。

* 駅が便利になる
 やさしい駅づくりのため、エスカレーターやエレベーターが設置されます。また駅前広場の整備により、バス・タクシーなどの乗り換えも便利になります。

* その他
 高架下の空間を駐車場や駐輪場としても利用でき、違法駐車の前減や放置自転車の解消などに効果があります。

直接高架工法


一般部の工事は、現在電車が走っている線路を、そのままたぐ形で高架橋を建設し、線路を上げていく方法で行います。そのため沿線の土地を確保する必要が少なくなり、大幅に完成

仲六郷一丁目から四丁目までの工事区間にある、9か所の踏切がなくなり、踏切による交通渋滞が解消されます。

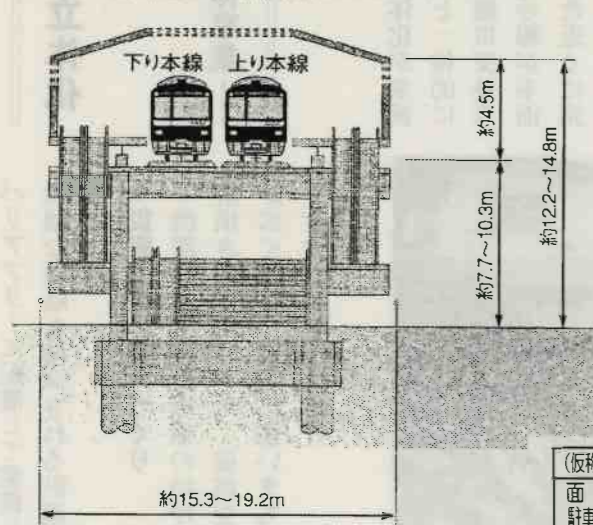
* 地域分断の解消と魅力ある町づくり
 立体交差化に伴い、側道、駅前広場などを整備することによって、新たな魅力ある町づくりが推進されます。

雑色駅を中心として、線路に沿った西側には、日照確保のために幅員6mの側道が設けられ、軌道下の一部には駐輪場が予定されています。

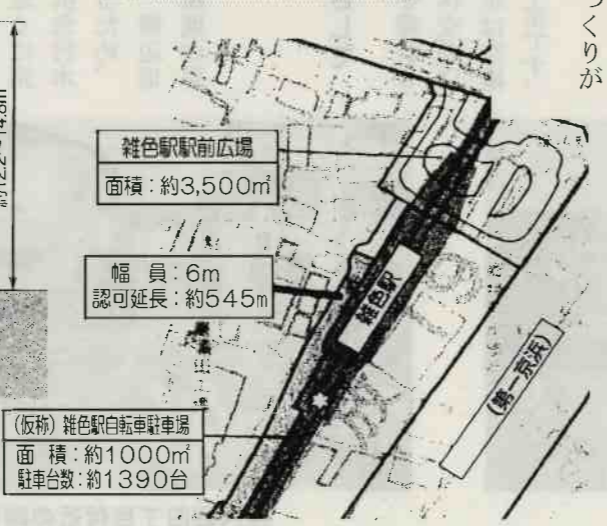
雑色駅の高架イメージ



雑色駅の標準図



雑色駅周辺地域




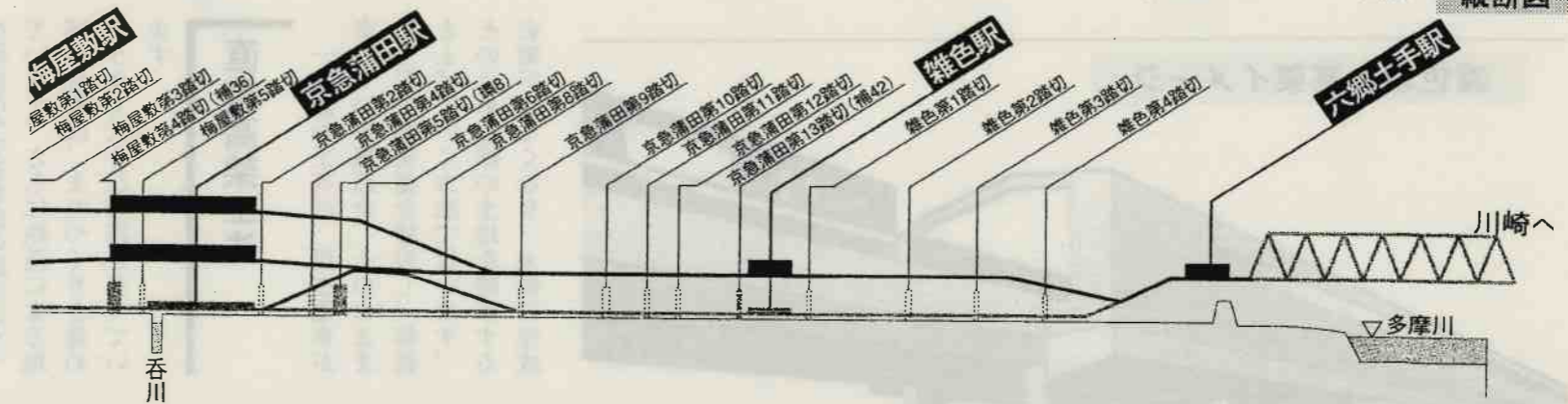
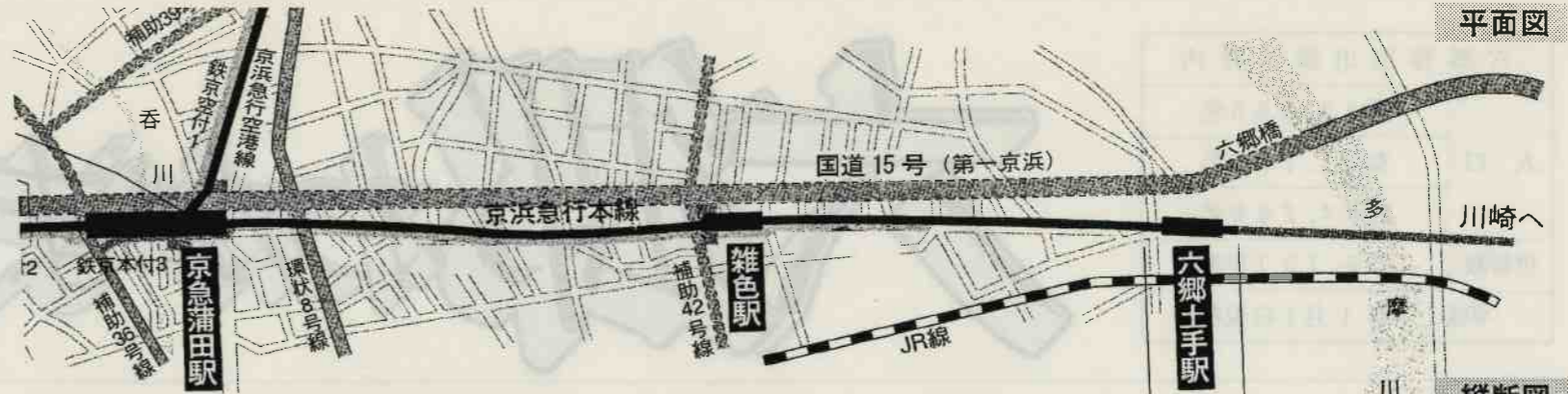
情報コーナーが開設されています

(京急蒲田駅東口構内)

京急蒲田駅付近の連続立体交差事業のコーナーが開設されています。工事の進行状況、工法の説明、工事の全体がわかる模型もあり、わかりやすい展示になっています。

開設場所 京急蒲田駅構内(東口)です。どなたでも見られます。

開設時間 平日 午前10時～午後5時



京急蒲田駅付近の完成イメージ

東 京 都 区
大 田 区
京 急 電 鉄 株 式 有 限 公 司

南蒲田交差点立体化も同時進行

――蒲田立体事業――

現在の状況

南蒲田交差点の立体化が京浜急行の連続立体事業と一体的に行われています。南蒲田交差点は国道15号と環状8号線が平面で交差しており、また近くに京浜急行空港線および京浜急行本線の2カ所の踏切があるため、慢性的な渋滞が発生し、周辺地域を含めた交通混雑や環境の悪化を招いています。

生活環境の改善と

渋滞解消をめざして

蒲田立体は国道15号を環状8号線の下を潜らせ、立体交差にするものです。完成予定は空港線の高架化にあわせる予定です。完成すると


*生活道路の安全性が向上

蒲田立体の整備後は、国道15号や環状8号線の渋滞解消によって、生活道路への車の進入がなくなり、地域の住環境や交通安全が向上します。

*人にやさしい道づくり

整備後は広い歩道が設けられ、歩行者と自転車の安全で快適な通行が確保されます。また歩道は

バリアフリーに配慮して整備し、大幅な緑陰も確保される計画です。
*災害に強いまちづくり
渋滞による緊急車両の妨げが解消されます。また、道路空間が広くなり、災害に強いまちへと生まれ変わります。



雑色駅の踏切



仲六郷四丁目付近の踏切

本紙の発行にあたり、下記の資料を参考にしました。

- ・「都市高速鉄道 京浜急行本線(平和島駅～六郷土手駅間)及び同空港線(京急蒲田駅～大鳥居駅間)の連続立体交差事業について」
(東京都・大田区・京浜急行電鉄株式会社発行)
- ・「大田区京浜急行沿線における都市計画事業について」(大田区発行)
- ・「国道15号 蒲田立体 蒲田駅周辺整備・国道15号南蒲田地区環境整備」
(国土交通省関東地方整備局川崎国道事務所発行)