



# 大田区防災アプリ 操作マニュアル

令和6年4月  
大田区 防災危機管理課

# 大田区防災アプリ 操作マニュアル

## 目次

- 1 TOP画面
- 2 避難情報
- 3 防災マップ
- 4 防災行政無線
- 5 お知らせ・緊急情報
- 6 交通・ライフライン
- 7 コミュニティ
- 8 気象情報

# 1 TOP画面

◆ 大田区防災アプリのTOP画面は、以下の内容で構成されます。



## ①メニューボタン

各種設定のメニューを展開します。

### ■ 設定

本アプリで利用するユーザー名の設定、及びプッシュ通知を受け取る情報の選択を行います。

### ユーザー名の設定

ユーザー名/User Name

No Name

### プッシュ通知の受け取り設定

PUSH通知受け取り/Receive Push Notification

- 災害情報/ Disaster Information
- コミュニティ 参加承認依頼/ Community Participation Approval Request
- コミュニティ 新着通知/ Community New Arrival Notification
- コミュニティ 安否確認/ Community safety confirmation

### ■ 言語設定

本アプリで利用する言語を設定します。日本語、英語、中国語(簡体字、繁体字)、ハングル、フィリピン語、ベトナム語、タイ語、ヒンディー語、インドネシア語、ネパール語から選択可能です。

### ■ お問い合わせ

本アプリのお問い合わせ窓口を表示します。

## ②表示切替

各タブから、本アプリで表示する内容を選択できます。

## ③メインコンテンツ

それぞれのボタンから、内容を確認できます。機能の詳細は、それぞれのページをご覧ください。

- 避難情報・・・2ページ
- 防災マップ・・・3ページ
- 防災行政無線・・・5ページ
- お知らせ・緊急情報・・・6ページ

## ④リンクバナー

防災に関係のある各コンテンツへのリンクです。バナーを押すと、リンク先ページに遷移します。

- わが家の防災チェックBOOK
- 大田区の防災情報(気象庁サイト)
- 大田区健康支援ハンドブック
- その他関係リンク

# 2 避難情報

- ◆ 避難発令情報や避難所、帰宅困難者一時滞在施設、緊急医療救護所の名称、住所、開設状況などを確認できます。



避難指示等発令状況



避難所・避難場所一覧



帰宅困難者一時滞在施設一覧



緊急医療救護所一覧



大田区が発出する緊急安全確保や避難指示、解除等の情報を表示します。

大田区内の避難所及び避難場所の名称、住所、開設状況を一覧表示します。

大田区内の帰宅困難者一時滞在施設の名称、住所、受入可否を一覧表示します。

大田区内の緊急医療救護所の名称、住所、受入可否を一覧表示します。



# 3 防災マップ

- ◆ 避難発令対象地域や避難所、帰宅困難者一時滞在施設、緊急医療救護所などが確認できます。
- ◆ 避難所と帰宅困難者一時滞在施設の位置については、通信ができない状況(オフライン)でも確認できます。

① 避難情報マップ / 避難所マップ / 帰宅困難者一時滞在施設マップ / 緊急医療救護所マップ

② 大田区防災ハザードマップ (日本語版、やさしい日本語版)

地図上のアイコンをクリックすると、対象の詳細情報を表示・確認できます。



# 3 防災マップ

- ◆ 画面上部にある「防災マップ」タブから、各種地図を表示できます。
- ◆ 地図に表示する内容は、地図上に配置されている ボタンや、 ボタンから選択します。



レイヤ切替ボタンまたはマップ選択ボタンを押し、表示したい情報を選択します。

- 避難指示・勧告等
- 避難所
- 帰宅困難者一時滞在施設
- 緊急医療救護所

**CLICK!**



# 4

# 防災行政無線

- ◆ 大田区の防災行政無線(放送塔)より放送した内容を、文字で確認することができます。
- ◆ 放送後3日間は、音声で再生することもできます。



## 防災行政無線放送内容

2024/01/24 13:35  
**防災行政無線テスト放送**  
これは大田区防災行政無線のテスト放送です。



①

2024/01/22 18:05  
**大田区防災行政無線**  
こちらは大田区役所です。大雨により河川が氾濫する可能性があるため、18時00分、多摩川流域に警戒レベル3 高齢者等避難を発令しました。避難に時間を要する人は、避難を開始してください。



CLICK!

2024/01/22 15:03  
**国民保護関連情報**  
これはJアラートのテストです。



2024/01/22 13:05  
**緊急地震速報**  
地震発生(推定震度5弱)、地震発生(推定震度5弱)、強い揺れに備えてください。



## バックナンバー (放送月)

最新

2024年01月

②

### ①最新の放送内容

放送後3日間は、この領域に放送内容が表示されます。音声で内容を確認する場合は「再生」ボタンを押してください。

### ②バックナンバー

3日経過後の放送内容も、ここから文字で放送内容を確認することができます。

**!** 避難発令等の緊急放送は、プッシュ通知を行います。プッシュ通知されたものは、通知から直接再生画面に遷移することも可能です。



# 5

# お知らせ・緊急情報

- ◆ 大田区から配信する各種お知らせを表示します。お知らせをクリックすると、より詳細な情報を掲載したページに遷移します。
- ◆ 「緊急情報」として表示している内容については、音声で再生することもできます。



### 緊急情報

**警戒レベル5 緊急安全確保等 発令中**

2024/03/08 10:53 再生 ▶

**緊急地震速報**  
地震発生《推定震度6強》・地震発生《推定震度6強》、強い揺れに備えてください。

2024/03/07 14:53 再生 ▶

**大雨特別警報が発令されました。**  
区内に大雨特別警報が発令されています。  
自身の安全を第一に行動して下さい。

### お知らせ

2024/03/08 10:50

大田区総合防災訓練において防災展示コーナーを開設します！

●月●日(日)10時から15時まで、産業プラザPiOにて大田区総合防災訓練を実施します。2階小展示ホール入口では消防署、警察署、自衛隊などによる防災展示コーナーを開設しています。防災について、見て学べる内容になっておりますので、皆さまのご来場をお待ちしております。

①



CLICK!

②

## ①緊急情報

風水害や地震に関する情報など、緊急性の高いお知らせを表示します。  
音声で内容を確認する場合は「再生」ボタンを押してください。

## ②お知らせ欄

大田区が配信する各種お知らせを表示します。  
お知らせしている内容を押すと、より詳細な情報を記載したページに遷移します。



# 6

# 交通・ライフライン



- ◆ 大田区内を走る鉄道各社が発表する運行情報のほか、電気・ガス・上下水道・通信などのライフライン情報を表示します。
- ◆ 近隣を走る鉄道やバス、道路の情報を外部リンクで表示します。



## 掲載情報

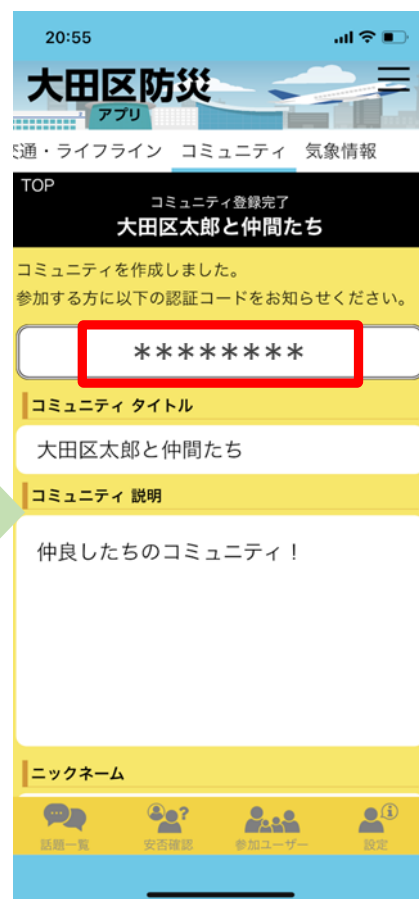
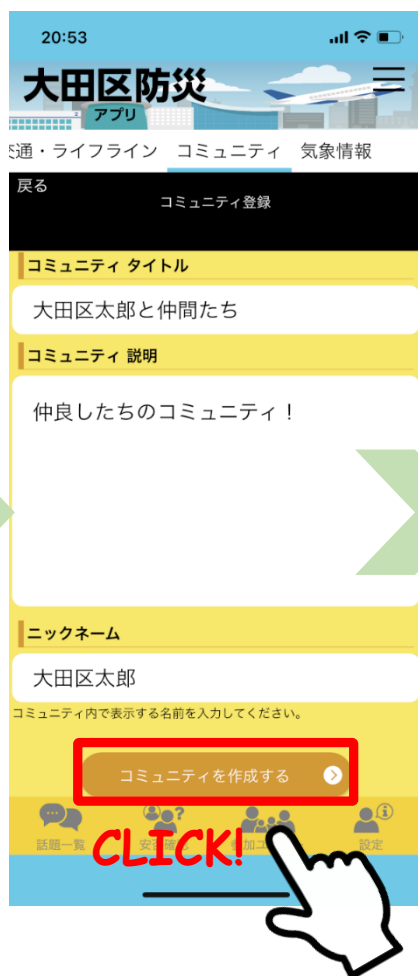
- ✓ 鉄道運行情報(JR 東日本、京浜急行、東急電鉄、東京モノレール)
- ✓ バス運行情報(京浜急行バス、東急バス、都営バス、たまちゃんバス)
- ✓ 電気、ガス、上水道、下水道
- ✓ 通信(NTT東日本、docomo、au(KDDI)、SoftBank、楽天モバイル)
- ✓ 道路(国土交通省、日本道路交通情報センター、東京都建設局)

# 7 コミュニティ

- ◆ 防災アプリの利用者同士でコミュニティを作成し、話題(トピック)ごとにチャット形式で情報のやり取りをすることが可能です。
- ◆ 話題が投稿されると関係者にプッシュ通知が届きます。



## ■ コミュニティの作成方法



### STEP1

コミュニティ画面にある『コミュニティを作成する』ボタンを押します。

### STEP2

コミュニティのタイトル、説明内容、ニックネームを登録し、『コミュニティを作成する』ボタンを押します。

### STEP3

コミュニティ作成後に表示される認証コードを、コミュニティの参加者に通知します。

## ■ コミュニティの参加方法



### STEP1

コミュニティ画面にある『コミュニティに参加する』ボタンを押します。

### STEP2

コミュニティの作成者から受け取った認証コードを入力し、『コミュニティに参加する』ボタンを押します。

## ■ 話題(トピック)の作成方法と返信方法



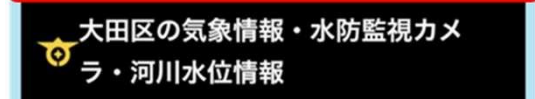
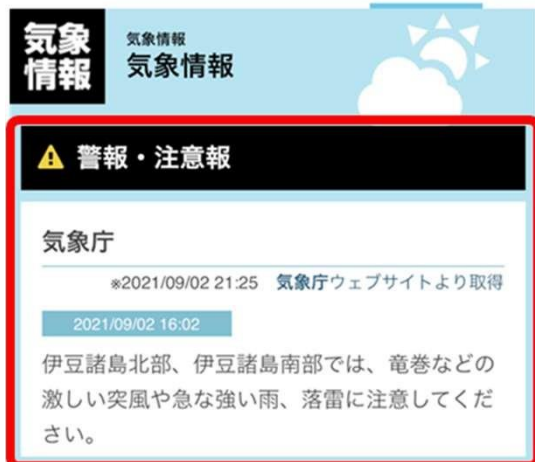
話題のタイトル、説明内容、アイコンを設定し、『話題を作成する』ボタンを押します。

返信する話題(トピック)を一覧から選択します。

返信内容を300文字以内で登録し、『投稿』ボタンを押します。

# 8 気象情報

- ◆ 気象庁が発表する警報・注意報を確認できます。
- ◆ また、外部サイトを参照し、大田区の気象情報や水防監視カメラの画像、河川水位の情報等を確認できます。
- ◆ このほか、気象庁から発表される地震情報、台風情報、津波情報等を確認できるリンクを設けています。



(東京都水防災総合情報システム)



(川の防災情報 (国土交通省))





# 8 気象情報

◆ 気象庁のサイトを参照し、地震情報、気象情報・注意報、天気予報、台風情報、津波情報を確認できます。



地震情報 (気象庁) 気象情報・注意報 (気象庁)



天気予報 (気象庁) 台風情報 (気象庁)

