


東京都計画防災街区整備地区計画
大森中・糀谷・蒲田地区防災街区整備地区計画 計画図 1-1 (地区の区分)

[大田区決定]



凡 例	
	防災街区整備地区計画区域
	地区防災施設
	特定建築物地区整備計画区域 (地区防災施設道路中心から15m)
	住居地区
	住工調和地区
	近隣商業地区
	幹線沿道地区



この地図は、東京都知事の承認を受けて、東京都縮尺2,500分の1の地形図を使用して作成したものである。(承認番号) 23都市基交第53号 平成23年5月9日
 この地図は、東京都知事の承認を受けて、東京都縮尺1/2,500の地形図(道路網図)を使用して作成したものである。ただし、計画線は、都市計画道路の計画図から転記したものである。無断複製を禁ず。(承認番号) 23都市基街測第8号 平成23年5月12日
 この背景の地形図は、東京都都市整備局と東京デジタルマップ株式が著作権を有しています。(承認番号) 17東デ共計第035号-22 平成23年5月9日

東京都市計画防災街区整備地区計画
大森中・糀谷・蒲田地区防災街区整備地区計画 計画図 1-2 (地区の区分)

[大田区決定]



この地図は、東京都知事の承認を受けて、東京都縮尺2,500分の1の地形図を使用して作成したものである。(承認番号) 23都市基交第53号 平成23年5月9日
 この地図は、東京都知事の承認を受けて、東京都縮尺1/2,500の地形図(道路網図)を使用して作成したものである。ただし、計画線は、都市計画道路の計画図から転記したものである。無断複製を禁ず。(承認番号) 23都市基測第8号 平成23年5月12日
 この背景の地形図は、東京都都市整備局と東京デジタルマップ株式が著作権を有しています。(承認番号) 17東デ共許第035号-22 平成23年5月9日

東京都市計画防災街区整備地区計画
大森中・糺谷・蒲田地区防災街区整備地区計画 計画図 1-3 (地区の区分)

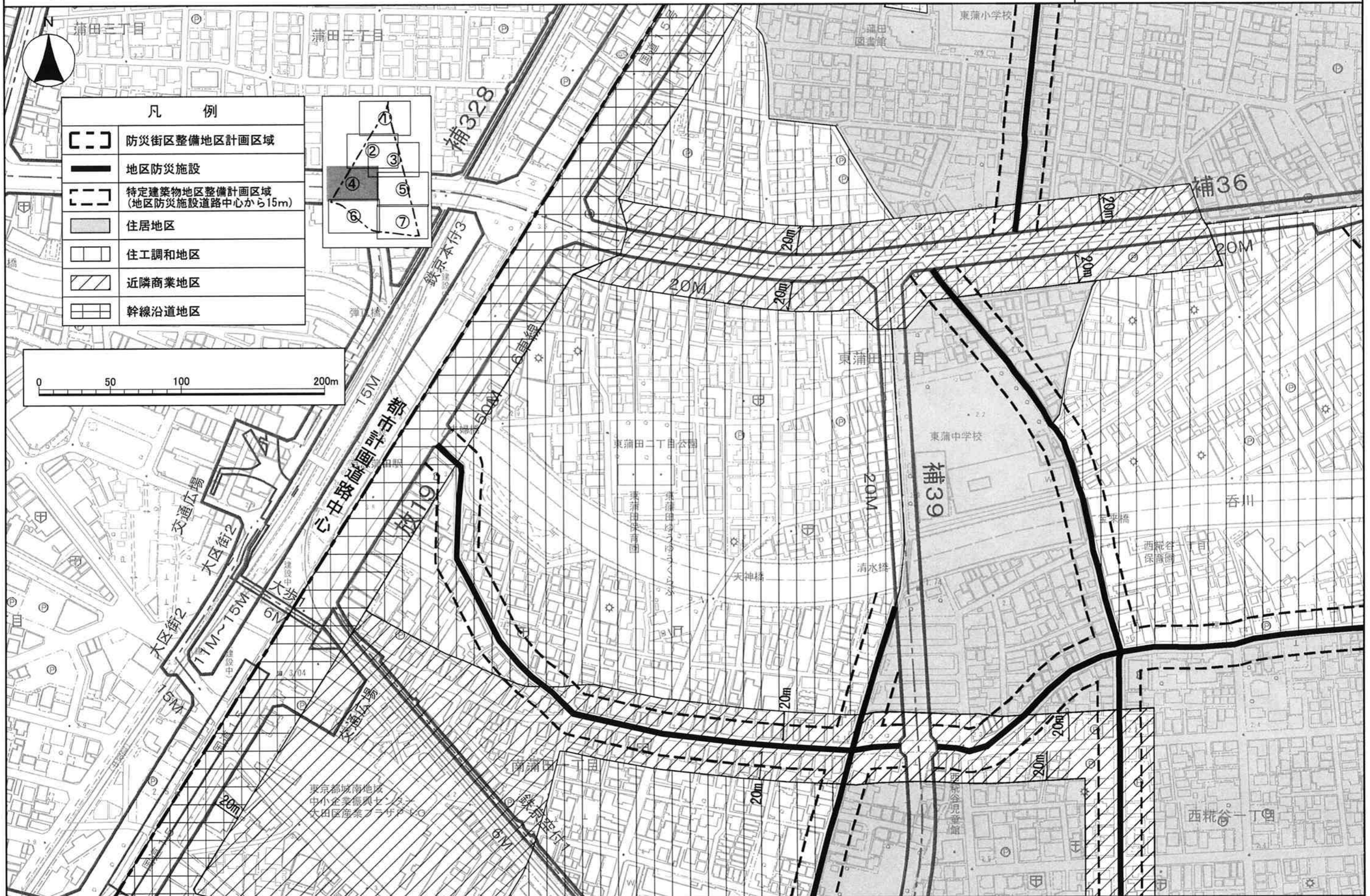
[大田区決定]



この地図は、東京都知事の承認を受けて、東京都縮尺2,500分の1の地形図を使用して作成したものである。(承認番号) 23都市基交第53号 平成23年5月9日
 この地図は、東京都知事の承認を受けて、東京都縮尺1/2,500の地形図(道路網図)を使用して作成したものである。ただし、計画線は、都市計画道路の計画図から転記したものである。無断複製を禁ず。(承認番号) 23都市基街測第8号 平成23年5月12日
 この背景の地形図は、東京都都市整備局と東京デジタルマップ(株)が著作権を有しています。(承認番号) 17東デ共計第035号-22 平成23年5月9日

東京都計画防災街区整備地区計画
大森中・糺谷・蒲田地区防災街区整備地区計画 計画図1-4 (地区の区分)

[大田区決定]



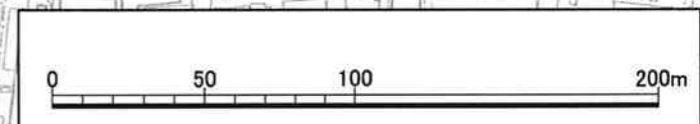
この地図は、東京都知事の承認を受けて、東京都縮尺2,500分の1の地形図を使用して作成したものである。(承認番号) 23都市基交第53号 平成23年5月9日
 この地図は、東京都知事の承認を受けて、東京都縮尺1/2,500の地形図(道路網図)を使用して作成したものである。ただし、計画線は、都市計画道路の計画図から転記したものである。無断複製を禁ず。(承認番号) 23都市基街測第8号 平成23年5月12日
 この背景の地形図は、東京都都市整備局と東京デジタルマップ株式会社が著作権を有しています。(承認番号) 17東デ共許第035号-22 平成23年5月9日

東京都市計画防災街区整備地区計画
大森中・糀谷・蒲田地区防災街区整備地区計画 計画図 1-5 (地区の区分)

[大田区決定]



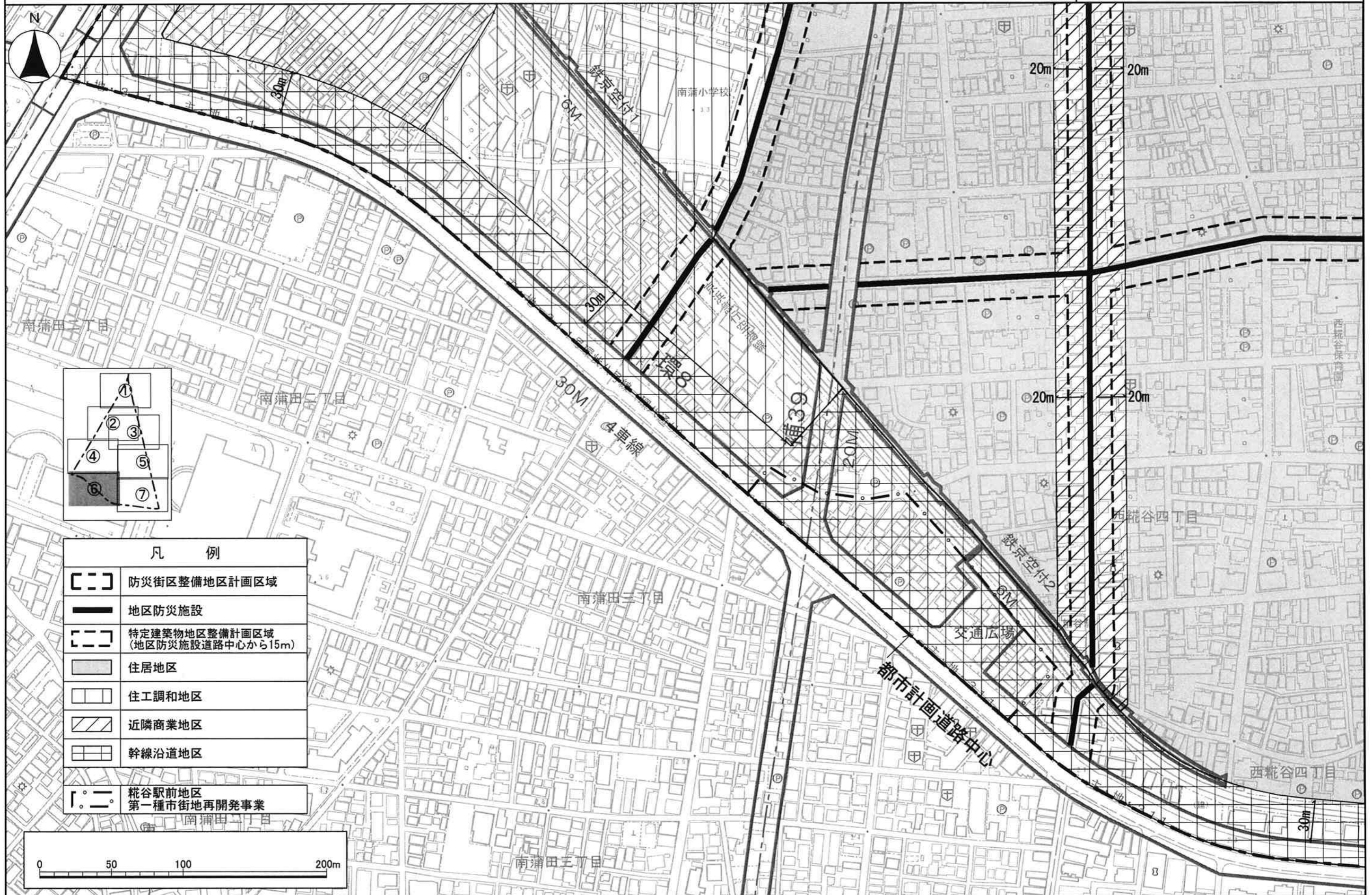
凡 例	
	防災街区整備地区計画区域
	地区防災施設
	特定建築物地区整備計画区域 (地区防災施設道路中心から15m)
	住居地区
	住工調和地区
	近隣商業地区
	幹線沿道地区



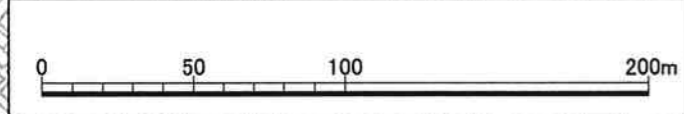
この地図は、東京都知事の承認を受けて、東京都縮尺2,500分の1の地形図を使用して作成したものである。(承認番号) 23都市基交第53号 平成23年5月9日
 この地図は、東京都知事の承認を受けて、東京都縮尺1/2,500の地形図(道路網図)を使用して作成したものである。ただし、計画線は、都市計画道路の計画図から転記したものである。無断複製を禁ず。(承認番号) 23都市基街測第8号 平成23年5月12日
 この背景の地形図は、東京都都市整備局と東京デジタルマップ㈱が著作権を有しています。(承認番号) 17東デ共許第035号-22 平成23年5月9日

東京都市計画防災街区整備地区計画
大森中・糺谷・蒲田地区防災街区整備地区計画 計画図1-6 (地区の区分)

[大田区決定]



凡 例	
	防災街区整備地区計画区域
	地区防災施設
	特定建築物地区整備計画区域 (地区防災施設道路中心から15m)
	住居地区
	住工調和地区
	近隣商業地区
	幹線沿道地区
	糺谷駅前地区 第一種市街地再開発事業



この地図は、東京都知事の承認を受けて、東京都縮尺2,500分の1の地形図を使用して作成したものである。(承認番号) 23都市基交第53号 平成23年5月9日
 この地図は、東京都知事の承認を受けて、東京都縮尺1/2,500の地形図(道路網図)を使用して作成したものである。ただし、計画線は、都市計画道路の計画図から転記したものである。無断複製を禁ず。(承認番号) 23都市基測第8号 平成23年5月12日
 この背景の地形図は、東京都都市整備局と東京デジタルマップ㈱が著作権を有しています。(承認番号) 17東デ共許第035号-22 平成23年5月9日

東京都市計画防災街区整備地区計画
大森中・糞谷・蒲田地区防災街区整備地区計画 計画図 1-7 (地区の区分)

[大田区決定]



凡 例	
	防災街区整備地区計画区域
	地区防災施設
	特定建築物地区整備計画区域 (地区防災施設道路中心から15m)
	住居地区
	住工調和地区
	近隣商業地区
	幹線沿道地区

この地図は、東京都知事の承認を受けて、東京都縮尺2,500分の1の地形図を使用して作成したものである。(承認番号) 23都市基交第53号 平成23年5月9日
 この地図は、東京都知事の承認を受けて、東京都縮尺1/2,500の地形図(道路網図)を使用して作成したものである。ただし、計画線は、都市計画道路の計画図から転記したものである。無断複製を禁ず。(承認番号) 23都市基街測第8号 平成23年5月12日
 この背景の地形図は、東京都都市整備局と東京デジタルマップ㈱が著作権を有しています。(承認番号) 17東デ共許第035号-22 平成23年5月9日