

**第7回
の内容**

ワークショップ：「まちの課題を語ろう」

1月24日(火)
18時30分～

「道」「公園・広場」「建物」「その他」の4項目別に、羽田地区における課題をワークショップ形式でグループごとに議論し、議論の内容を発表しました。

今回は、「道」についての課題の解決策についてワークショップ形式で検討する予定です。



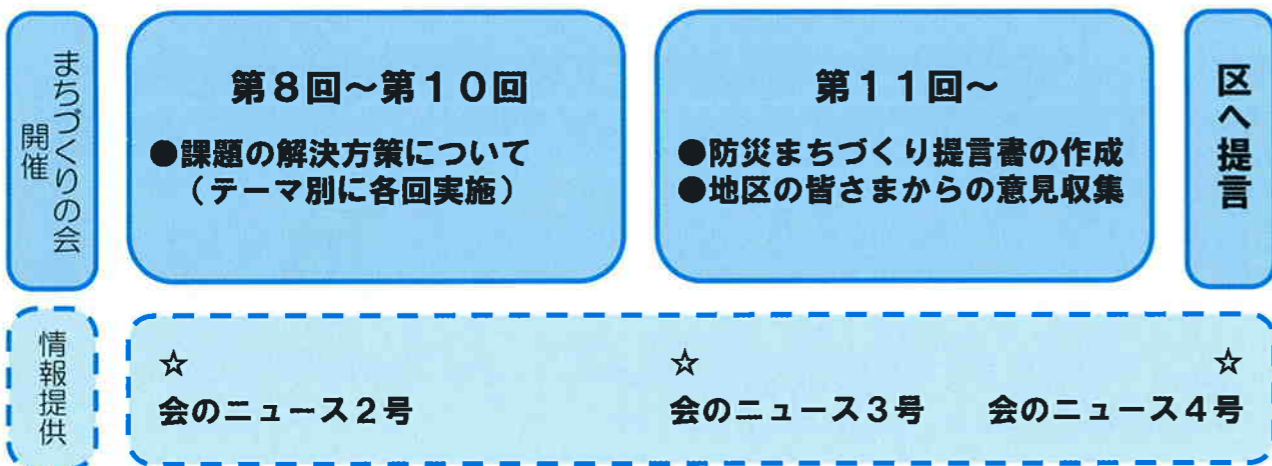
写真上：ワークショップの様子
写真下：ワークショップの結果発表の様子

当日の主な意見

- ・道路が狭いうえに、道路に植木鉢などを置いているところがあり、消防車が通行しにくい。
- ・消火活動がしやすいように、道路の拡幅が必要である。また、拡幅が困難な道路沿いや公園には、貯水槽を設置してはどうか。
- ・公園はいくつかあるが、規模が小さいので集約をして、ある程度の規模にしてはどうか。
- ・津波対策も考えないといけないだろう。

今後のスケジュール ～防災まちづくりについて区に提言することを目指します～

まちづくりの会では、今後、羽田地区の課題の解決策について検討し、今年の秋を目標に、「(仮称)防災まちづくり提言書」をとりまとめ、区に提出する予定です。



問い合わせ先 防災まちづくりに関するご意見を随時受け付けます！

事務局：大田区 まちづくり推進部 都市開発課 防災まちづくり担当
電話：03-5744-1338 FAX：03-5744-1526



発行：羽田の防災まちづくりの会

平成24年2月

第2号

**羽田の防災まちづくり
ニュース**



**地区内でも高い関心
羽田の防災まちづくり**

昨年9月に区が実施した
アンケート調査の回収数

1,433件

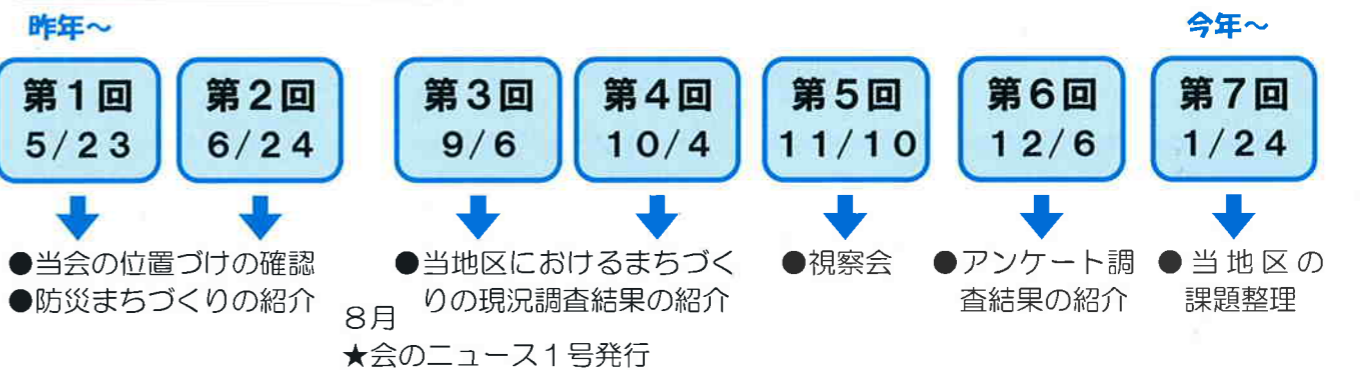
※アンケート調査結果は、区からの
ニュースとして配布する予定です。

昨年5月に発足した、羽田の防災まちづくりの会では、当地区のまちづくりにおける現況を把握するとともに、阪神淡路大震災からの復興まちづくりの事例学習や、浦安市猫実地区における防災まちづくりの視察会などを行いました。

そして、会を重ねるごとに羽田の防災まちづくりに対する関心が高まってきています。

また、昨年9月に区が実施した防災まちづくりアンケート調査では、配布数 3,000 件に対し、回収数が 1,433 件、回収率が約5割でした。これは、他地区の平均的な回収率の2倍以上であり、羽田の防災まちづくりへの関心の高さがうかがえます。

これまでの活動経過 ～第1回から第7回までの開催概要～



羽田の防災まちづくりニュースとは？

「羽田の防災まちづくりの会」では、羽田地区(羽田1～6丁目)にお住まいの方を対象に、当ニュースを配布し、①羽田の防災まちづくりの会の活動状況や②大田区などから提供された羽田の防災まちづくりに関する情報をお知らせしていきます。



第3回～第7回の活動内容

※第1回、第2回の活動内容は、ニュース1号にて紹介しています。

第3回 の内容

羽田地区の現況調査結果の紹介(1)

9月6日(火)
18時30分～

以下の結果が紹介されました。

- ・12の町会があり、9町会で一時集合場所が位置づけられています。
- ・避難場所は、全町会が東京国際空港となっています。
- ・建物は、地区内に約3,700棟あり、独立住宅や共同住宅などの住居系用途が約90%となっています。
- ・地区内の20の公園のうち、1,000㎡以上の規模の公園は、六間堀仲羽公園のみです。



第4回 の内容

羽田地区の現況調査結果の紹介(2)

10月4日(火)
18時30分～

以下の結果が紹介されました。


- ・羽田地区内には、幅員4m未満の道路が多く、地区の南側(羽田2、3、6丁目)は大半が幅員4m未満道路です。
- ・震災時に、沿道のブロック塀や建物が倒壊した場合、緊急車両が通行するには、最低でも6mの幅員が必要であると言われています。

第5回 の内容

浦安市・猫実地区の視察会

11月10日(水)
13時30分～

視察先の浦安市猫実地区は、密集住宅地のまちづくりとして成果を上げています。また、羽田地区と特色がよく似た地区です。道路整備(幅員4.5m、6m)や公園整備(約500㎡)、コミュニティ住宅(2棟)、建替え促進によって建て替わった建物などの様子を、浦安市職員からの説明を受けながら見学しました。



写真上：
浦安市役所にて視察地の説明を受ける様子

写真左：
視察地に建設されたコミュニティ住宅及び、幅員6m道路の様子

第6回 の内容

視察会 及び アンケート調査結果の中間報告

12月6日(火)
18時30分～

視察会に参加した方から「羽田地区ではまず、コミュニティ住宅を建設して、事業に協力した方が住み続けられる場所を確保したうえで、道路整備の検討ができないか」などのコメントがありました。

第7回は
次ページへ

こんなことも行いました！！

第3回
地図指摘アンケートに
挑戦



第4回
猫実地区の計画図を
グループで予想



第6回
アンケート調査結果
クイズに回答

