

第7回 勉強会 ワークショップ

テーマ：まちづくり構想（素案）について考えよう②！

Aグループ

① まちづくり構想が実現された具体的な場所のイメージについて

② まちづくり構想（案）について

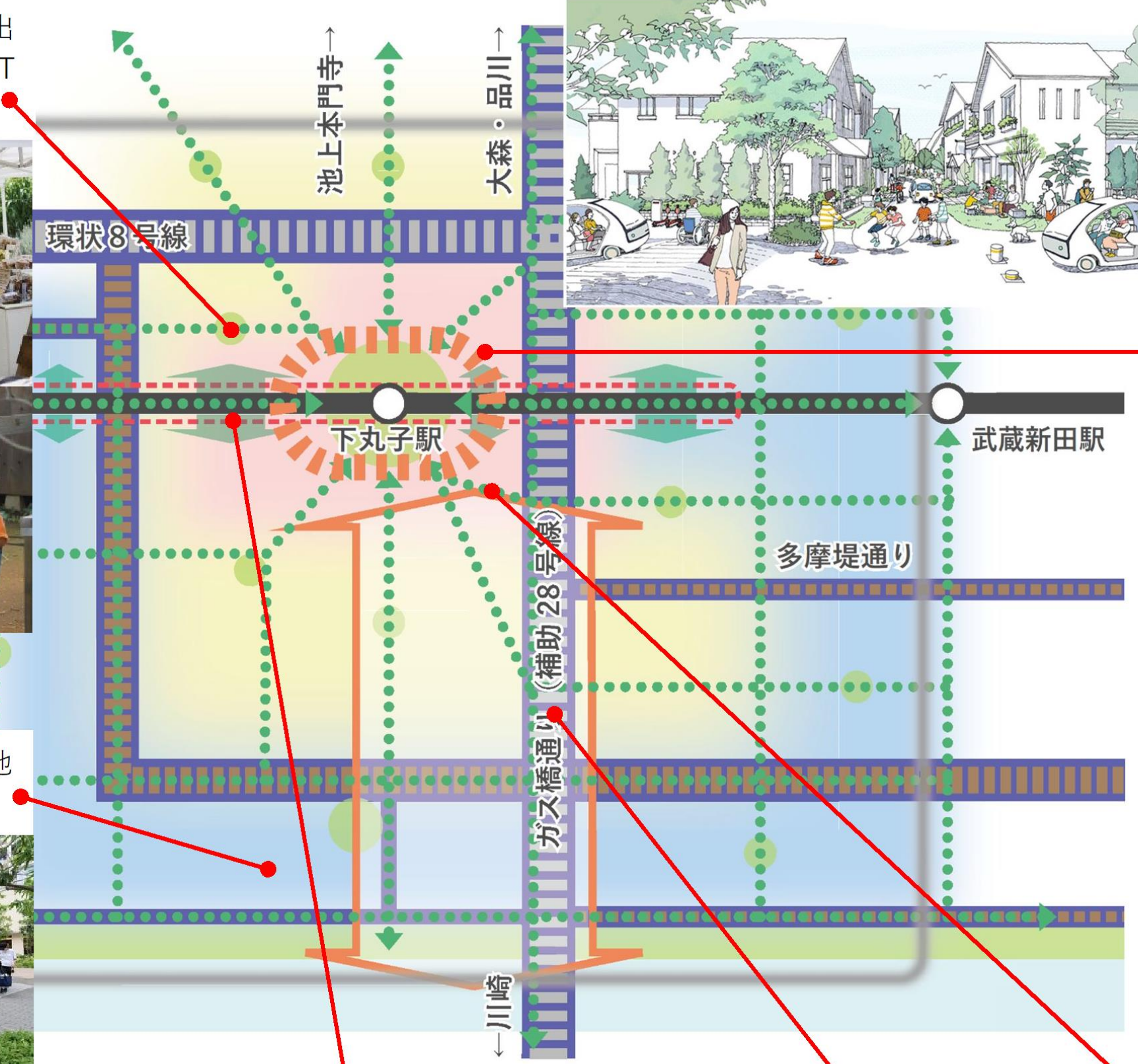
<目指す姿、目指す姿の実現に向けた取組について>

■ まちづくり構想が実現した具体的な場所のイメージ

●点在するポケットパークの活用イメージ（出典：HELLO MARKET（千葉市））



●近隣住区や住工共生ゾーンにおける道路空間のイメージ（国交省）



【駅前】

○機能・役割

- <目指す姿①> モビリティ・ハブ（交通結節機能）／駅前の周辺施設と一体的な広場空間
- <目指す姿②> インキュベーション施設
- <目指す姿③> 防災拠点／駅前広場と一体的な交流拠点／生活支援施設（子育て、福祉、コワーキングスペース等）／地域活動や個人の思いの思いの過ごし方ができる広場
- <目指す姿④> エリアプラットフォームの活動拠点

○イメージ

- モビリティ・ハブのイメージ（出典：国交省）
- 駅前の広場空間のイメージ（出典：日向市）
- インキュベーション施設のイメージ（出典：KOIL）
- コワーキングスペースのイメージ（出典：六郷BASE）



【高架下空間】

○機能・役割

- <目指す姿①> 鉄道を横断する交差道路・通路の整備による回遊性向上
- <目指す姿②> 工場アパートやチャレンジショップ等の空間確保
- <目指す姿③> 生活支援施設（子育て、福祉、商業施設等）

○イメージ

- ものづくりの受け皿のイメージ（出典：梅森プラットフォーム）
- 生活視線施設のイメージ（出典：nonowa）



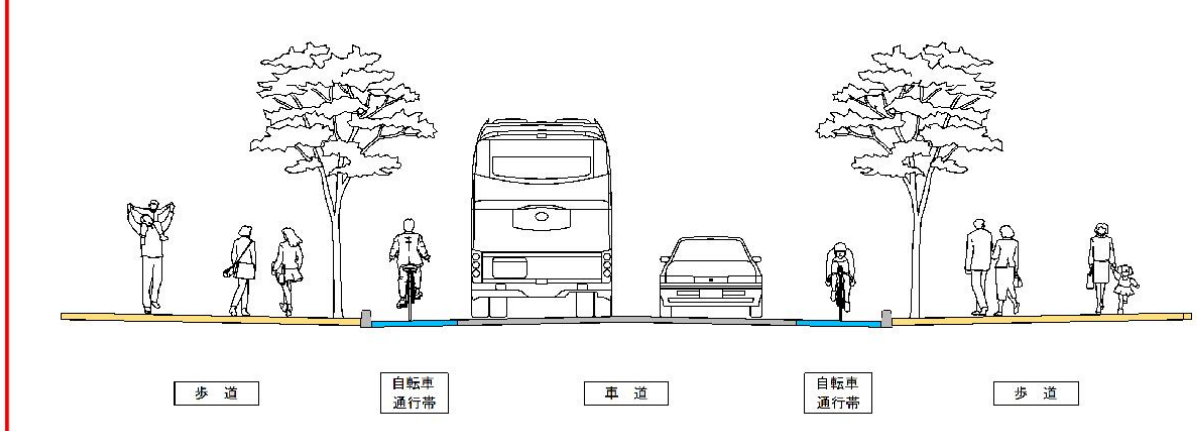
【駅と多摩川を結ぶアクセスルート】

○機能・役割

- <目指す姿①> 安全・安心の歩行空間の確保
- <目指す姿②> 多摩川へ足を運びたくなるような歩いて楽しい空間形成、自転車のアクセス性向上

○イメージ

- ガス橋通りの断面構成のイメージ



【歩行者優先の道路（商店街）】

○機能・役割

- <目指す姿①> 歩行者優先の道路空間、賑わいの創出
- <目指す姿②> 巡りたくなるような歩いて楽しい空間形成

○イメージ

- 商店街のイメージ（出典 左：県庁通り（岡山市）、右：さかさ川通り（大田区））



<その他>

第7回 勉強会 ワークショップ

テーマ：まちづくり構想（素案）について考えよう②！

Bグループ

① まちづくり構想が実現された具体的な場所のイメージについて

② まちづくり構想（案）について

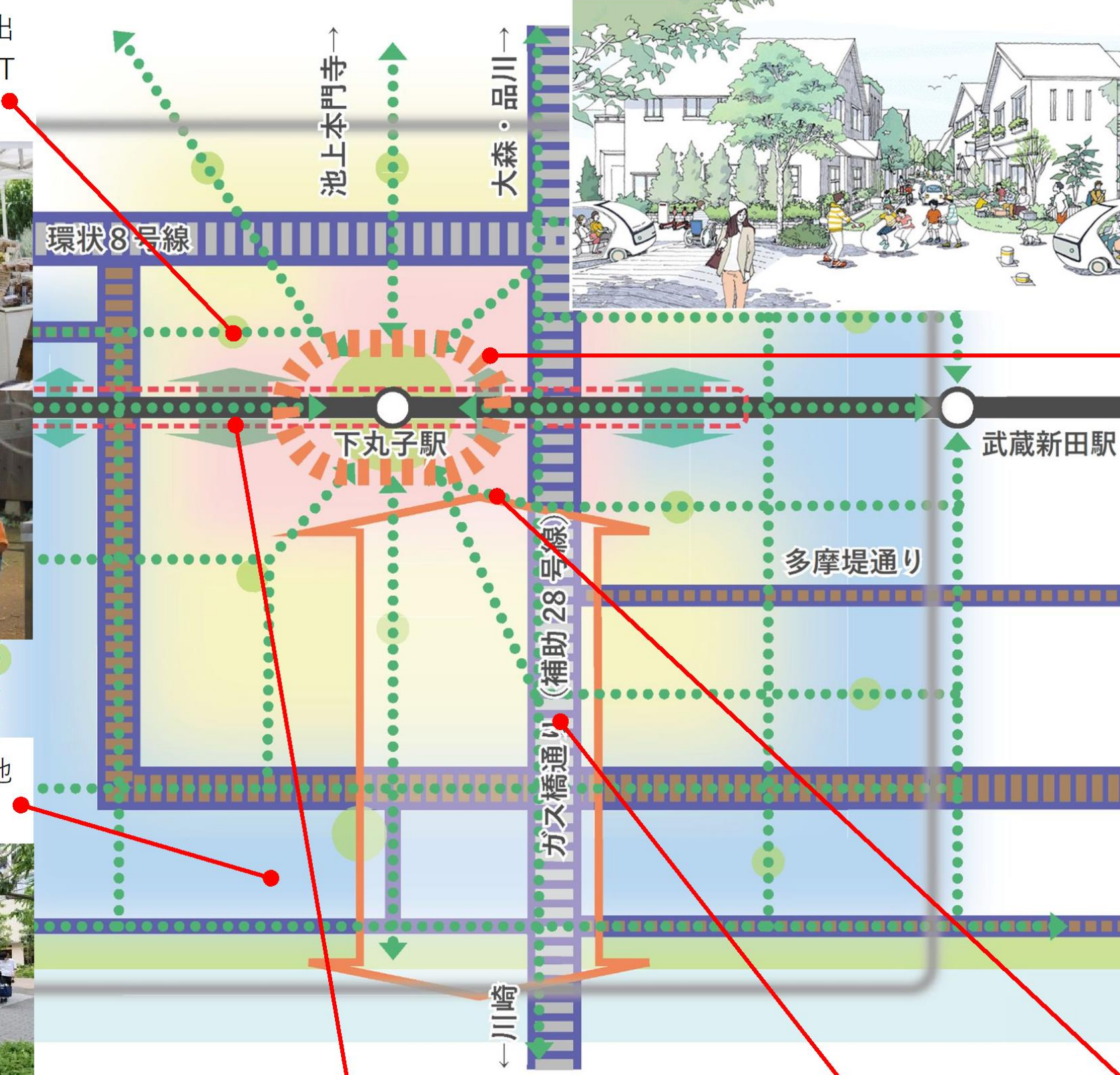
<目指す姿、目指す姿の実現に向けた取組について>

■ まちづくり構想が実現した具体的な場所のイメージ

●点在するポケットパークの活用イメージ（出典：HELLO MARKET（千葉市））



●近隣住区や住工共生ゾーンにおける道路空間のイメージ（国交省）



【駅前】

○機能・役割

- <目指す姿①> モビリティ・ハブ（交通結節機能）／駅前の周辺施設と一体的な広場空間
- <目指す姿②> インキュベーション施設
- <目指す姿③> 防災拠点／駅前広場と一体的な交流拠点／生活支援施設（子育て、福祉、コワーキングスペース等）／地域活動や個人の思いの思いの過ごし方ができる広場
- <目指す姿④> エリアプラットフォームの活動拠点

○イメージ

- モビリティ・ハブのイメージ（出典：国交省）
- 駅前の広場空間のイメージ（出典：日向市）
- インキュベーション施設のイメージ（出典：KOIL）
- コワーキングスペースのイメージ（出典：六郷BASE）



【高架下空間】

○機能・役割

- <目指す姿①> 鉄道を横断する交差道路・通路の整備による回遊性向上
- <目指す姿②> 工場アパートやチャレンジショップ等の空間確保
- <目指す姿③> 生活支援施設（子育て、福祉、商業施設等）

○イメージ

- ものづくりの受け皿のイメージ（出典：梅森プラットフォーム）
- 生活視線施設のイメージ（出典：nonowa）



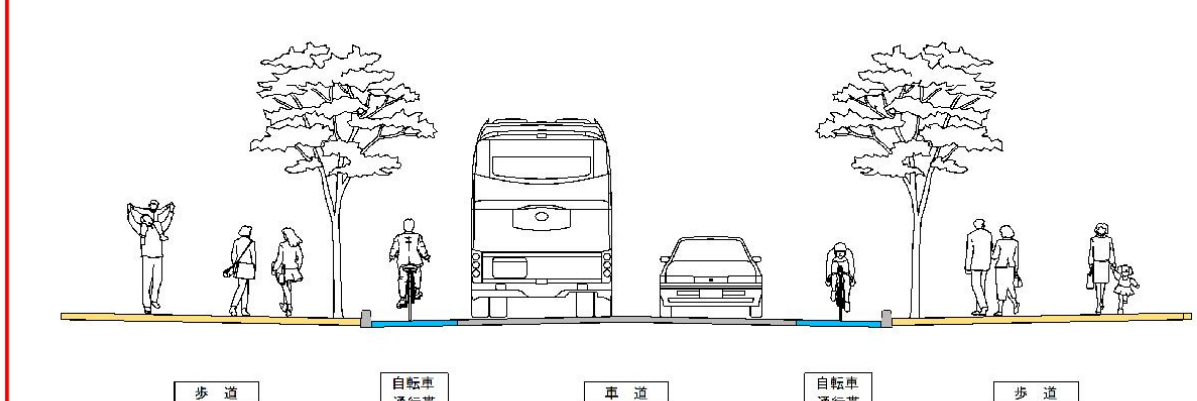
【駅と多摩川を結ぶアクセスルート】

○機能・役割

- <目指す姿①> 安全・安心の歩行空間の確保
- <目指す姿②> 多摩川へ足を運びたくなるような歩いて楽しい空間形成、自転車のアクセス性向上

○イメージ

- ガス橋通りの断面構成のイメージ



【歩行者優先の道路（商店街）】

○機能・役割

- <目指す姿①> 歩行者優先の道路空間、賑わいの創出
- <目指す姿②> 巡りたくなるような歩いて楽しい空間形成

○イメージ

- 商店街のイメージ（出典 左：県庁通り（岡山市）、右：さかさ川通り（大田区））



<その他>

第7回 勉強会 ワークショップ

テーマ：まちづくり構想（素案）について考えよう②！

① まちづくり構想が実現された具体的な場所のイメージについて

② まちづくり構想（案）について

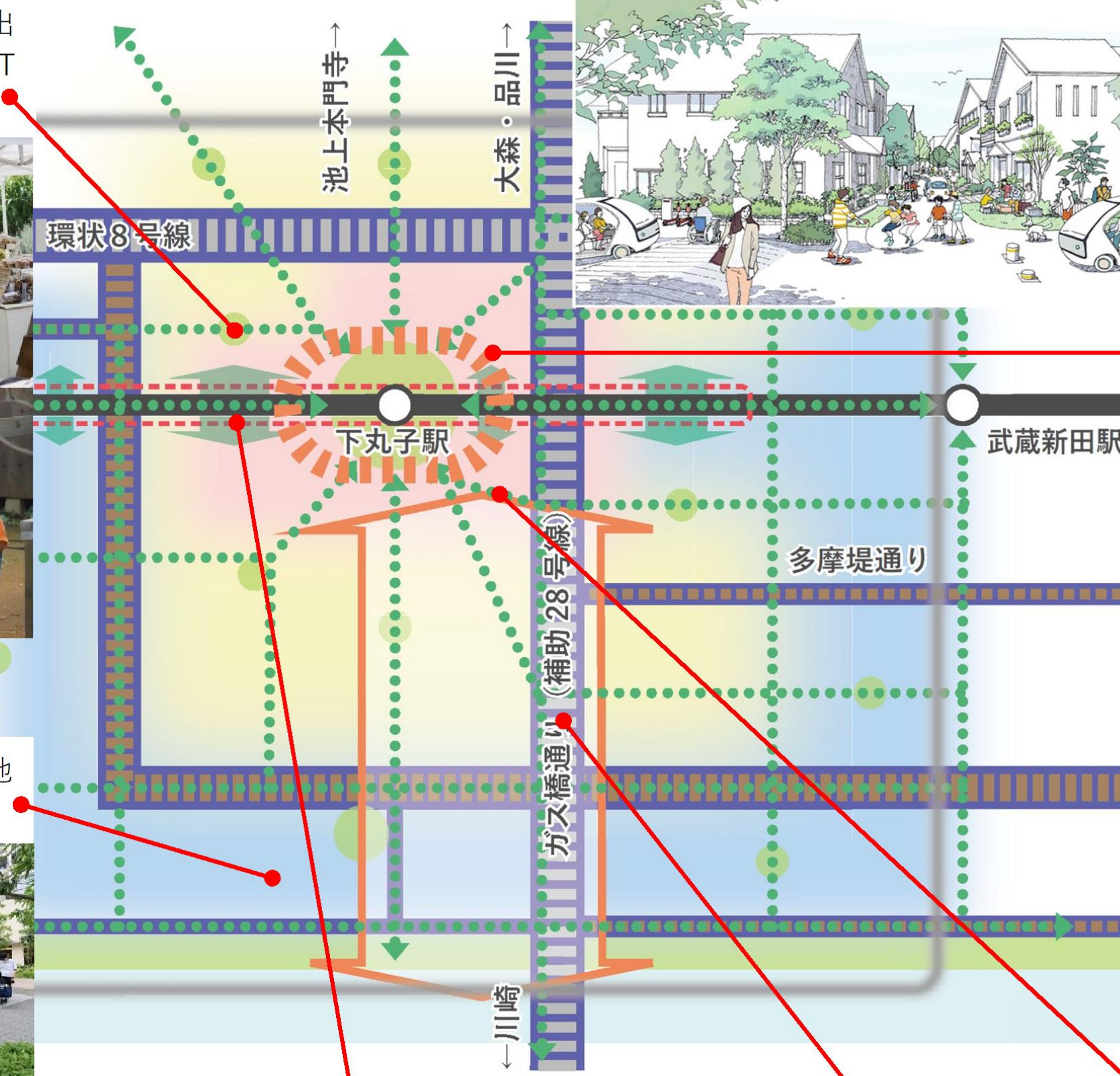
<目指す姿、目指す姿の実現に向けた取組について>

■ まちづくり構想が実現した具体的な場所のイメージ

●点在するポケットパークの活用イメージ（出典：HELLO MARKET（千葉市））



●近隣住区や住工共生ゾーンにおける道路空間のイメージ（国交省）



【駅前】

○機能・役割

- <目指す姿①> モビリティ・ハブ（交通結節機能）／駅前の周辺施設と一体的な広場空間
- <目指す姿②> インキュベーション施設
- <目指す姿③> 防災拠点／駅前広場と一体的な交流拠点／生活支援施設（子育て、福祉、コワーキングスペース等）／地域活動や個人の思いの思いの過ごし方ができる広場
- <目指す姿④> エリアプラットフォームの活動拠点

○イメージ

- モビリティ・ハブのイメージ（出典：国交省）
- 駅前の広場空間のイメージ（出典：日向市）
- インキュベーション施設のイメージ（出典：KOIL）
- コワーキングスペースのイメージ（出典：六郷BASE）



【高架下空間】

○機能・役割

- <目指す姿①> 鉄道を横断する交差道路・通路の整備による回遊性向上
- <目指す姿②> 工場アパートやチャレンジショップ等の空間確保
- <目指す姿③> 生活支援施設（子育て、福祉、商業施設等）

○イメージ

- ものづくりの受け皿のイメージ（出典：梅森プラットフォーム）
- 生活視線施設のイメージ（出典：nonowa）



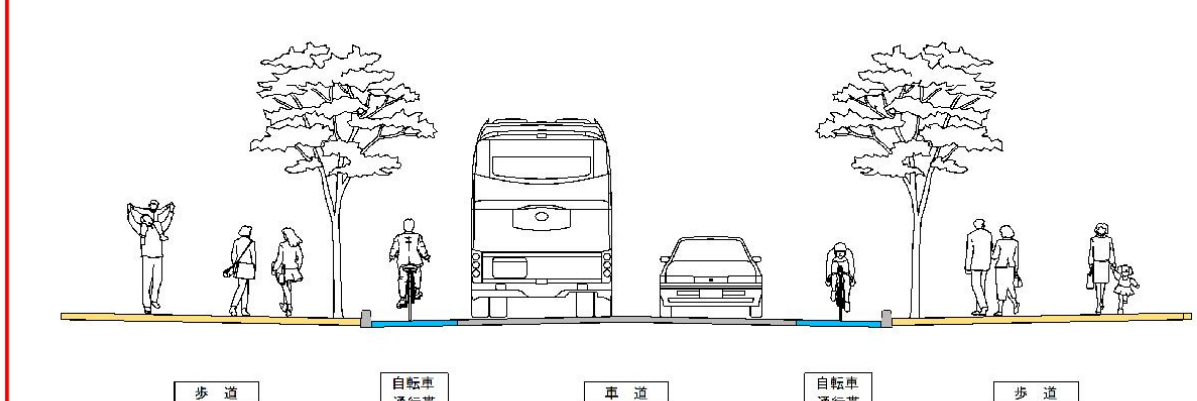
【駅と多摩川を結ぶアクセスルート】

○機能・役割

- <目指す姿①> 安全・安心の歩行空間の確保
- <目指す姿②> 多摩川へ足を運びたくなるような歩いて楽しい空間形成、自転車のアクセス性向上

○イメージ

- ガス橋通りの断面構成のイメージ



【歩行者優先の道路（商店街）】

○機能・役割

- <目指す姿①> 歩行者優先の道路空間、賑わいの創出
- <目指す姿②> 巡りたくなるような歩いて楽しい空間形成

○イメージ

- 商店街のイメージ（出典 左：県庁通り（岡山市）、右：さかさ川通り（大田区））



<その他>