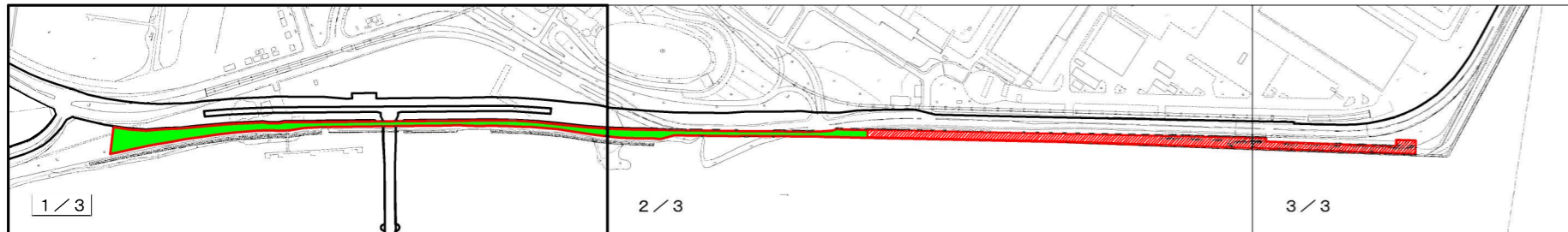
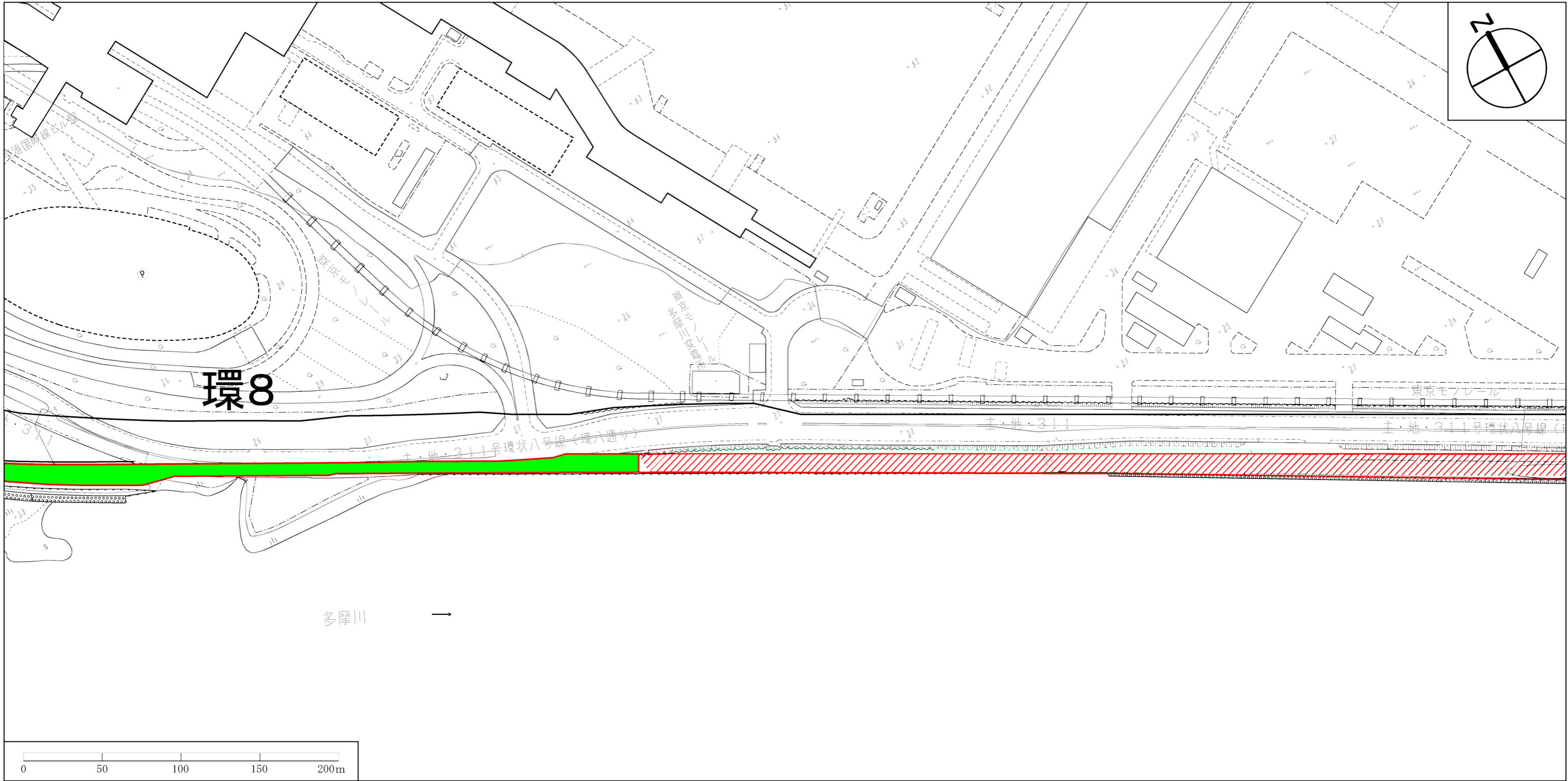


この図面は、東京都知事の承諾を受けて東京都縮尺1/2,500mの地形図を（平成27年版）及び道路網図を使用して作成したものである。ただし計画線は、都市計画道路の計画図から転記したものである。無断複製を禁ず。
（承認番号）2都市基交著第30号、令和2年7月7日 （承認番号）2都市基街都第116号、令和2年8月6日

図面位置

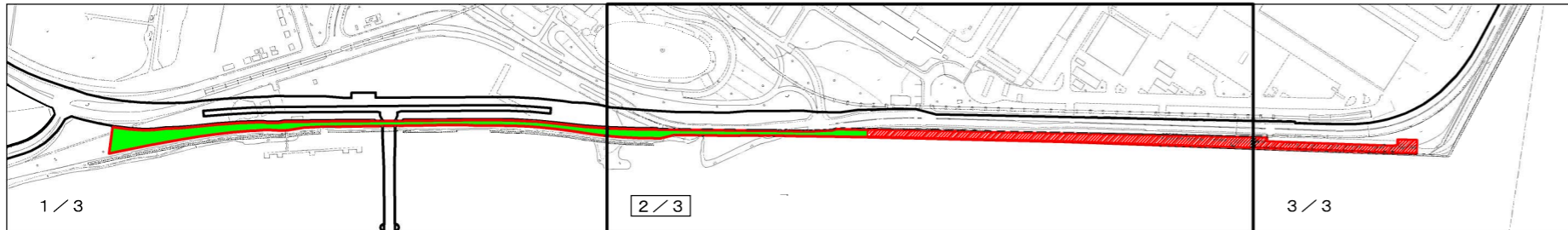


	種別	面積 (ha)
都市計画決定区域		2.7
開園区域		1.5
事業促進区域		0.0
新規事業化区域		1.2

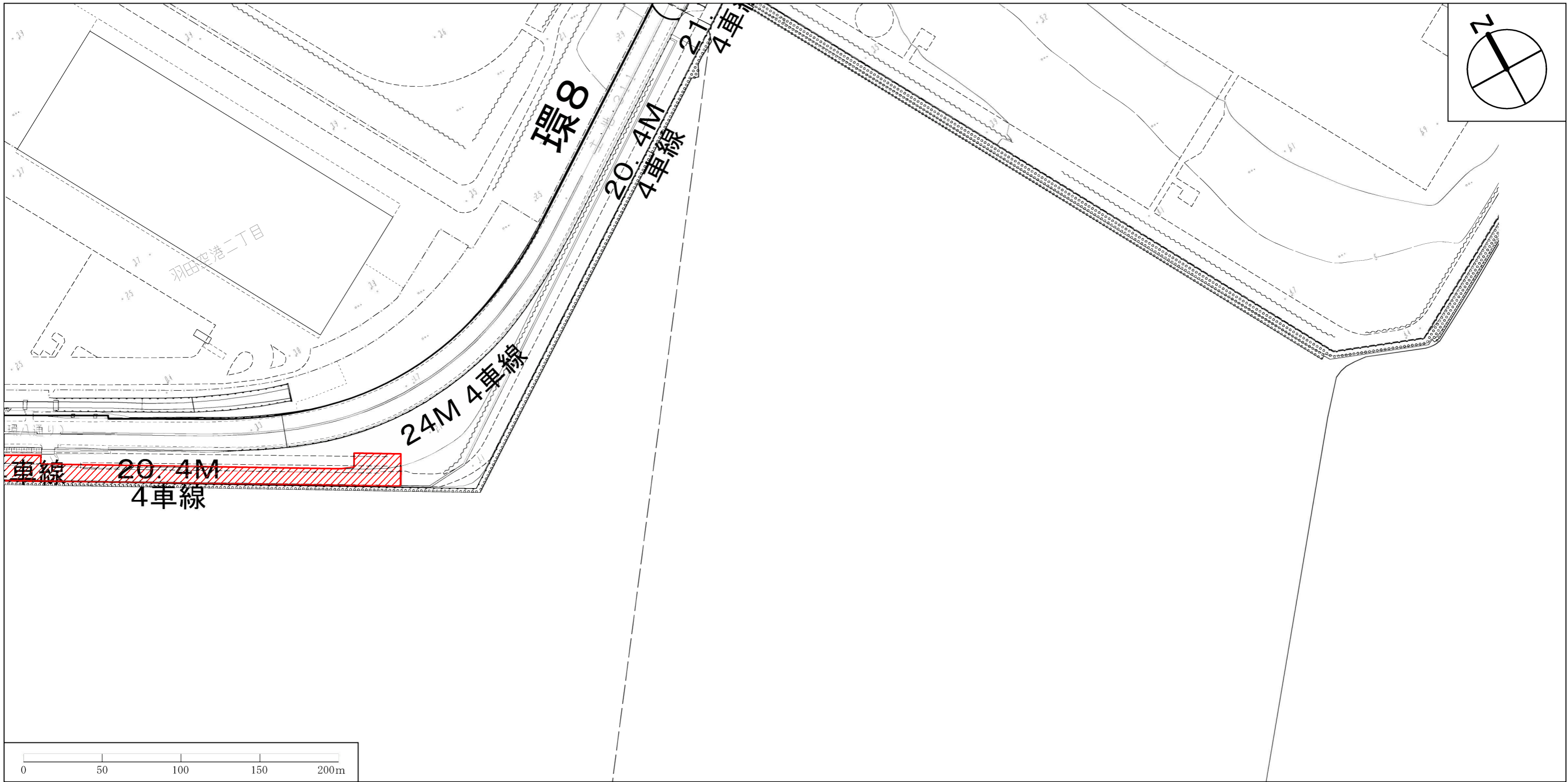


この図面は、東京都知事の承諾を受けて東京都縮尺1/2,500mの地形図を（平成27年版）及び道路網図を使用して作成したものである。ただし計画線は、都市計画道路の計画図から転記したものである。無断複製を禁ず。
（承認番号）2都市基交著第30号、令和2年7月7日 （承認番号）2都市基街都第116号、令和2年8月6日

図面位置

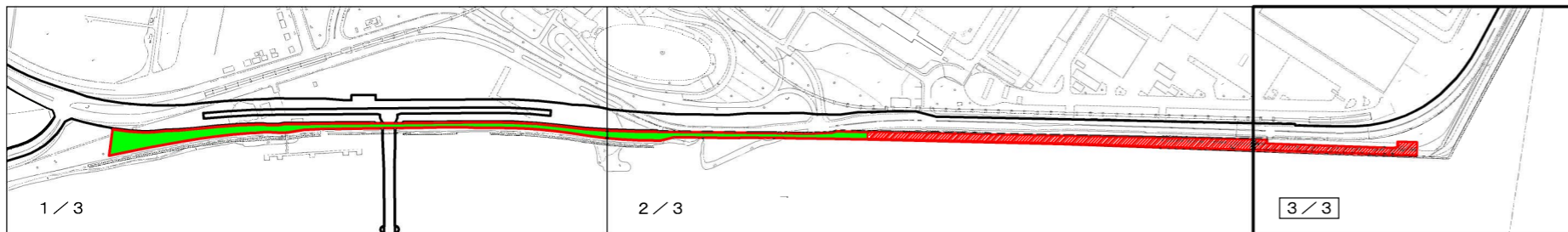


	種別	面積(ha)
都市計画決定区域		2.7
開園区域		1.5
事業促進区域		0.0
新規事業化区域		1.2



この図面は、東京都知事の承諾を受けて東京都縮尺1/2,500mの地形図を（平成27年版）及び道路網図を使用して作成したものである。ただし計画線は、都市計画道路の計画図から転記したものである。無断複製を禁ず。
（承認番号）2都市基交著第30号、令和2年7月7日 （承認番号）2都市基街都第116号、令和2年8月6日

図面位置



	種別	面積(ha)
都市計画決定区域		2.7
開園区域		1.5
事業促進区域		0.0
新規事業化区域		1.2