
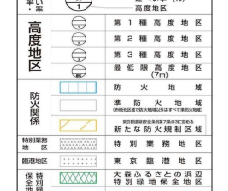
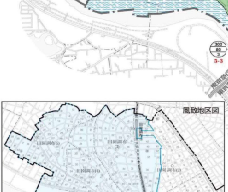
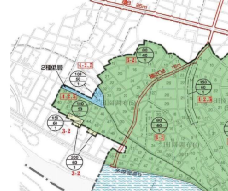
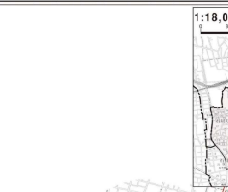
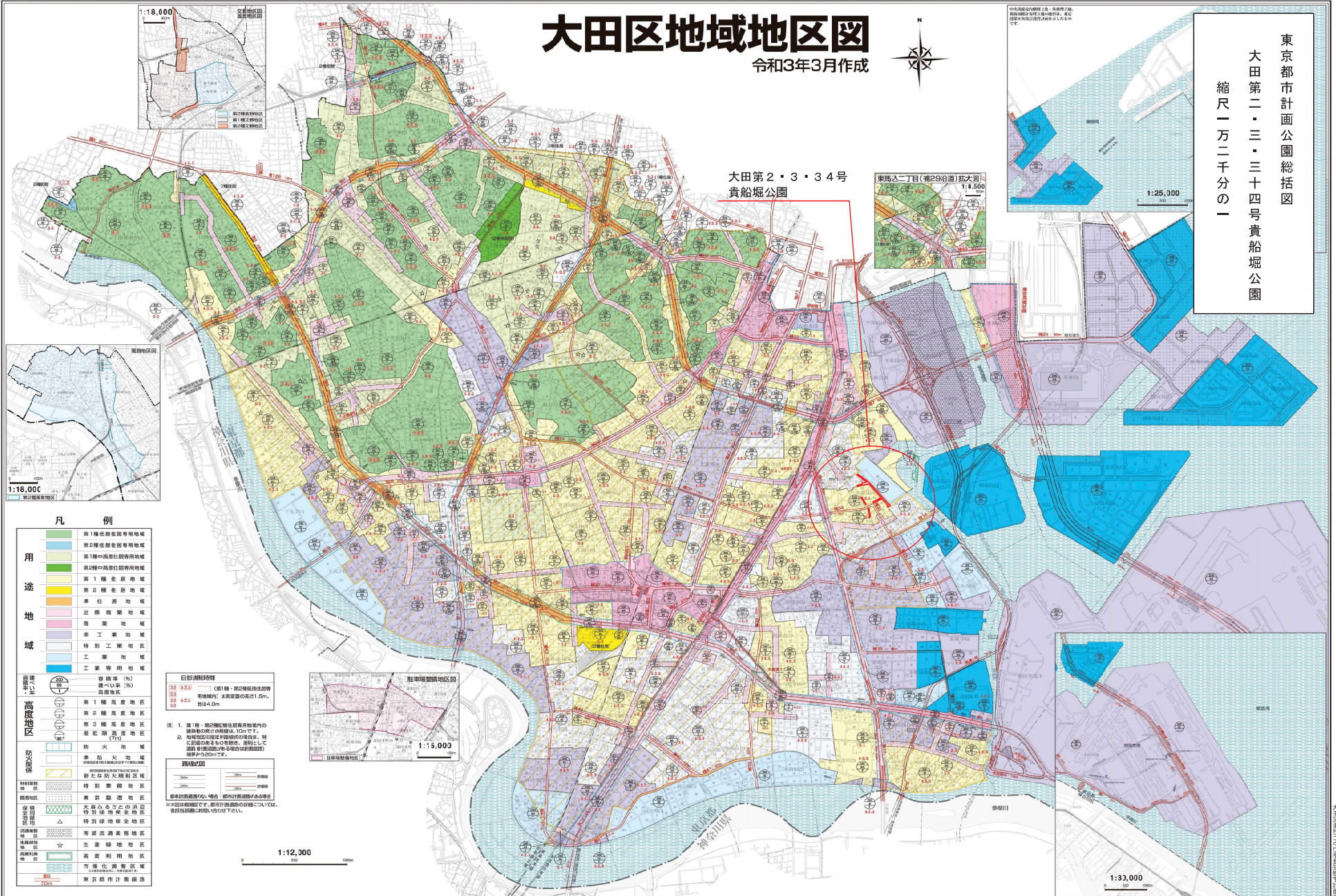


# 大田区地域地区図

●表示づくり情報提供システム(国産マップ技術)では、  
表示等を追加してご利用の準備が可成ります。  
【国産マップ技術】<http://www02.wasmap.jp/010>

# 大田区地域地区図

令和3年3月作成



**凡例**

用途地域	第1種低層住居専用地域	第2種低層住居専用地域	第1種中高層住居専用地域	第2種中高層住居専用地域	第1種住居地域	第2種住居地域	準住居地域	近隣商業地域	商業地域	準工業地域	特別工業地域	工業地域	工業専用地域
高度地区	第1種高度地区	第2種高度地区	第3種高度地区	緩和高度地区	防火地域	準防火地域	特別用途地区	特別用途地区	特別用途地区	特別用途地区	特別用途地区	特別用途地区	特別用途地区
防火	防火地域	準防火地域	特別用途地区	特別用途地区	特別用途地区	特別用途地区	特別用途地区	特別用途地区	特別用途地区	特別用途地区	特別用途地区	特別用途地区	特別用途地区
その他	特別用途地区	特別用途地区	特別用途地区	特別用途地区	特別用途地区	特別用途地区	特別用途地区	特別用途地区	特別用途地区	特別用途地区	特別用途地区	特別用途地区	特別用途地区

**日影測時情報**

日影測時情報	第1種 第1種・第2種低層住居専用地域内の建築物の高さは、建築物の高さの1.0倍です。
第2種 地域地区の指定が解除された場合は、特に指定のないものを適用し、適用として適用が解除された場合は、適用として適用が解除されたものを適用します。	

**道路幅員**

道路幅員	道路幅員
道路幅員	道路幅員

**道路幅員**

道路幅員	道路幅員
道路幅員	道路幅員

東京都市計画公園総括図  
大田第二・三・三十四号貴船堀公園  
縮尺一万二千分の一

本図は概略図です。詳細については、大臣省庁連携推進部計画課で公表(1:2500)をご覧ください。